

## MEMO

---

Onderwerp	Locaties Guerrilla Zeegrasherstel 2023 NN
Project	Zeegrasherstel
Opdrachtgever	Rijkswaterstaat
Projectcode	129454
Status	-
Datum	30 maart 2023
Referentie	-
Auteur(s)	Jannes Heusinkveld (The Fieldwork Company) Bas Donkers (Witteveen+Bos)

---

In deze notitie is beschreven op welke locaties in 2023 Guerrilla-seeding is toegepast in regio Noord-Nederland. Daarnaast is indien van toepassing benoemd op welke manier is afgestemd met beheerders.

De locatie van de plots wordt gegeven in RD. Het Stelsel van de Rijksdriehoeksmeting (RD) is het nationale coördinatensysteem. Het stelsel bestaat uit een netwerk van ongeveer 5.600 RD-punten verspreid over Nederland. Het Rijksdriehoeksstelsel is onderdeel van de Nederlandse geodetische infrastructuur. Zie voor meer informatie: [Rijksdriehoeksstelsel - Kadaster.nl zakelijk](#). Met [PDOK Viewer](#) kunnen de RD coördinaten worden opgezocht.


# 1    TEXEL

---


Locatie	Texel
Datum van uitvoer	19 maart 2023
Codering plots	80-94
Locatie plots in RD	123393, 571349 123730, 571485 124119, 571799

---

Luchtfoto overzicht



Luchtfoto detail




## 2 TERSCHELLING

---

Locatie	Terschelling
Datum van uitvoer	18 maart 2023
Codering plots	65-79
Locatie plots in RD	160946, 601955 161323,602015 161798,602095

---

Luchtfoto overzicht



Luchtfoto detail



### 3 AMELAND

---

Locatie	Ameland
Datum van uitvoer	17 maart 2023
Codering plots	45-59
Locatie plots in RD	186857, 606635 187018, 606693 187362, 606724

---

Luchtfoto overzicht



Luchtfoto detail



## 4 SCHIERMONNIKOOG

---

Locatie	Schiermonnikoog
Datum van uitvoer	16 maart 2023
Codering plots	10-24
Locatie plots in RD	212800, 610019 213322, 610268 213681, 610475

---

Luchtfoto overzicht



Luchtfoto detail

